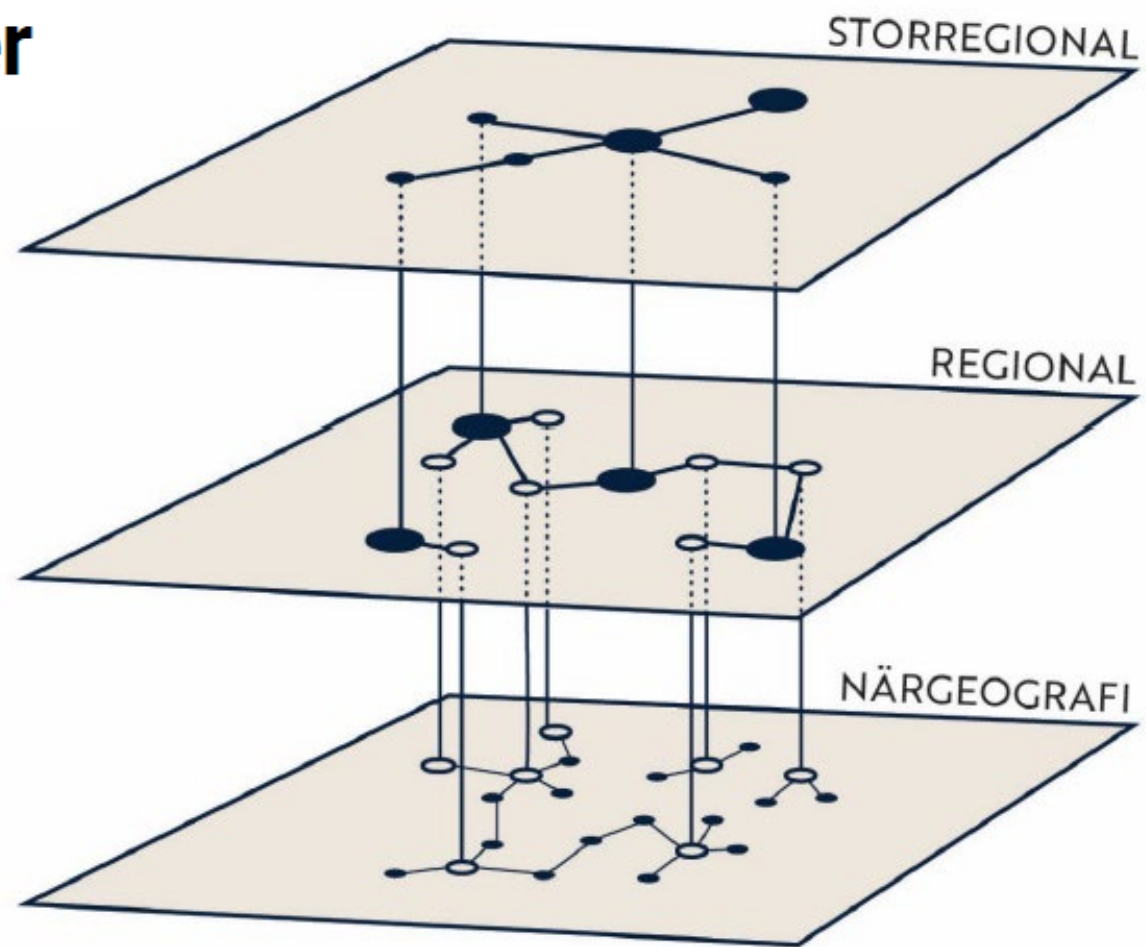


Ärende 11

Yttrande över Rumslog strategi för Östergötland, underlag till fördjupad dialog, Region Östergötland

Strukturbild i olika skalnivåer



Storregional nivå - 2040

Den relativa närheten till Stockholm och Mälardalen (Östra Mellansverige) ger Östergötland goda möjligheter att samarbeta och samagera i Sveriges främsta tillväxtregion. Här finns hälften av Sveriges befolkning och ungefär hälften av Sveriges ekonomiska tillväxt sker i Östra Mellansverige. Med förbättrade och snabbare förbindelser till Örebro och Stockholm knyts Östergötland starkare till Stockholm och Östra Mellansverige. (RUS 2021)

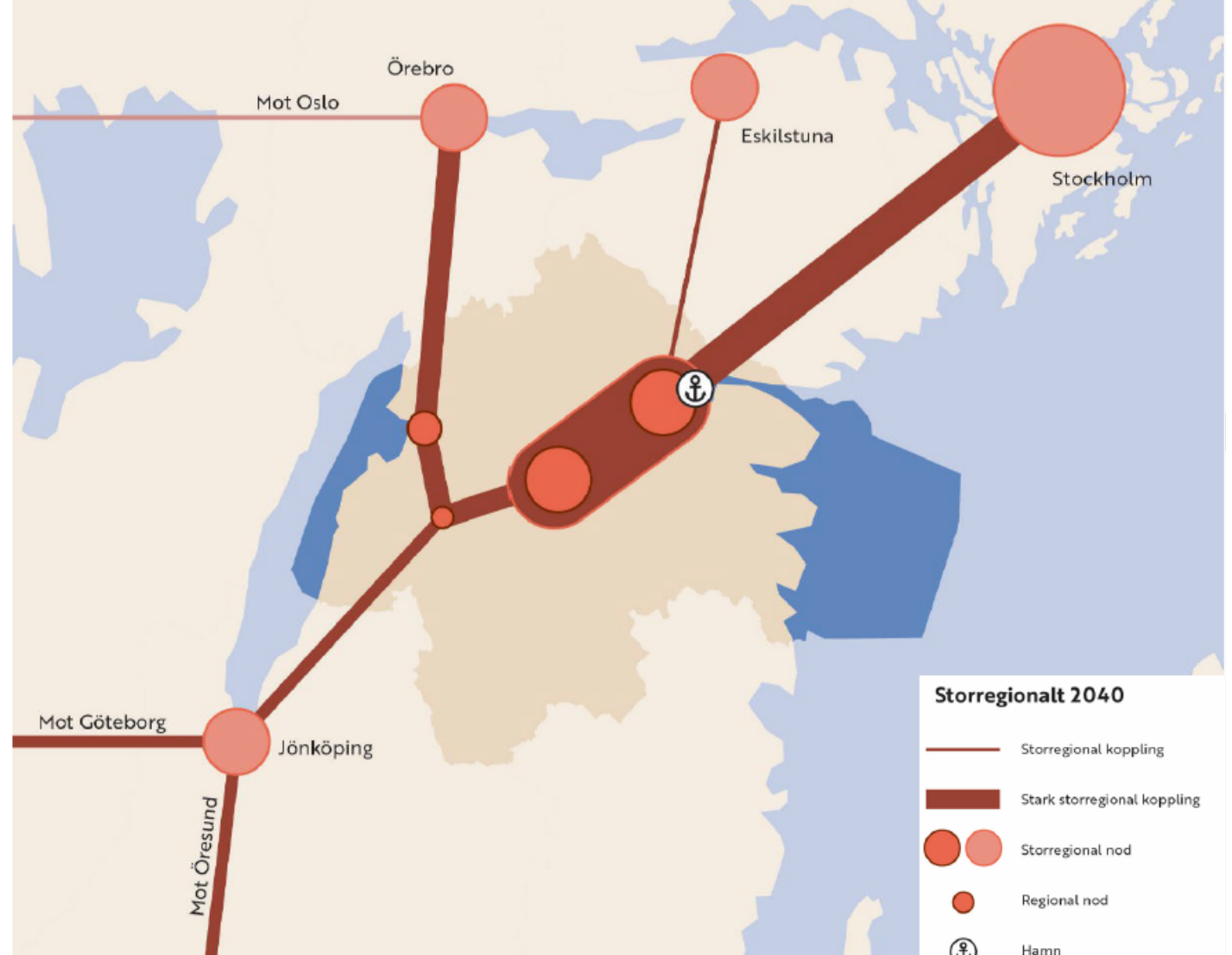
Målbild

Stärkta funktionella kopplingar som länkar samman Östergötland och omvärlden

- Stärkta internationella kopplingar
- Nyckelinfrastruktur för gods
- Nodstäder är kopplade till Stockholm och till varandra

Starkt storregional funktionalitet och integration av bostads-, studie- och arbetsmarknad. Förbättrade kopplingar finns till Stockholm och Örebro.

Noder med funktioner av storregional karaktär är tillväxtmotorer i länet och Sverige

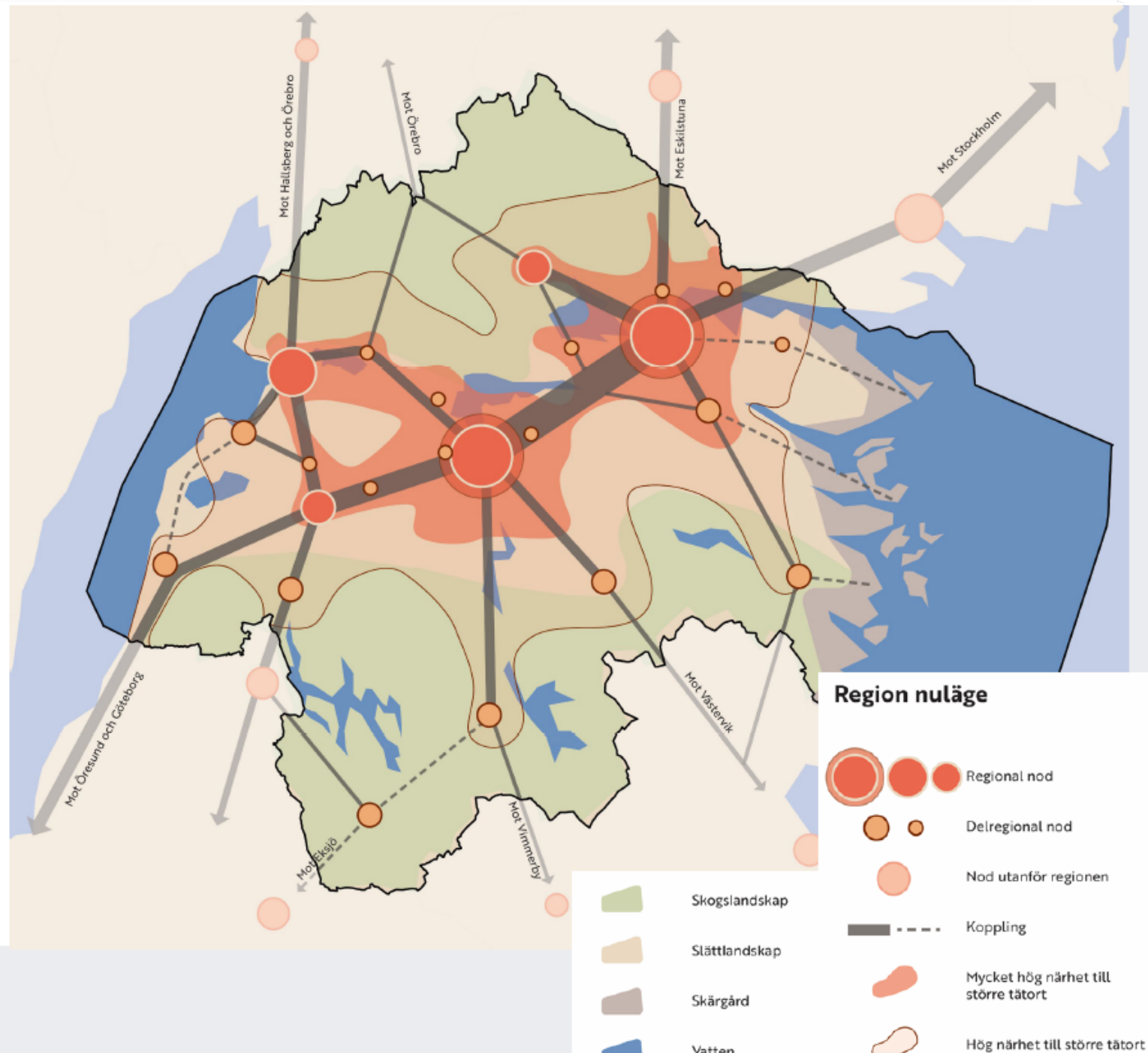


Regional nivå - nuläge

Östergötland är ett väl sammanhållet län med goda möjligheter till utbyte mellan länets olika orter. Stora delar av länets befolkning har hög eller mycket hög närhet till större tätorter. Det är också de områden med hög och mycket hög närhet till större tätort är de mest befolkade områdena. Ett fåtal områden med låg eller mycket låg tillgänglighet finns vilket innebär att tillgången till service och arbetsmarknad ser olika ut.

Kopplingars standard har betydelse för redovisad tillgänglighet i kartan.

Delregional och regional nod (se tematisk karta – Ortsstruktur) har ett utbud av offentlig och kommersiell service samt arbetsplatser som har funktionen att serva sitt omland.



Närgeografi - nuläge

Tillgänglighet till bland annat olika typer av service, kommersiell och offentlig, är en förutsättning för goda livsvillkor. Exempelvis har dagligvarubutiker en särskild betydelse då de ofta fungerar som servicepunkter. De är även ett nav för andra serviceslag och ibland också för viss offentlig service. Att stärka noder i närgeografin kan bidra till att även skapa sociala och kulturella mötesplatser. (RUS 2021)

Syftet med att visa närgeografin är att i vissa delar ge ett lokalt perspektiv i ett regionalt sammanhang. Perspektivet närgeografi framträder så väl i tätorter (kvartersgeografin) som i olika landsbygder. Men rumslig strategi omfattar endast närgeografi i olika landsbygder.

Närgeografin illustrerar Östergötlands mångkärniga och spridda bebyggelsestruktur och lokal arbetspendling. Boendeorter utan service och service utanför tätort är koncentrerade i slättlandskapet och med närhet till noder med service.

Närgeografisk nod (se tematisk karta – Ortsstruktur) har ett utbud av främst dagligvarubutik med tillhörande ombudsverksamhet i form av post och apotek. Noden har i hög grad en funktion att serva sitt närområde.

